



МОНГОЛ УЛС
ХӨВСГӨЛ АЙМГИЙН ЗАСАГ ДАРГЫН
ЗАХИРАМЖ

2023 оны 04 сарын 27 өдөр

Дугаар А/194

Мөрөн сум

Иргэний газар өмчлөх эрхийг дуусгавар
болгож, гэр бүлийн гишүүнд өмчлүүлэх, газрын
байршил, талбайн хэмжээнд өөрчлөлт
оруулах тухай

Монгол Улсын Засаг захиргаа, нутаг дэвсгэрийн нэгж, түүний удирдлагын тухай хуулийн 60 дугаар зүйлийн 60.1.1, 66 дугаар зүйлийн 66.1, Монгол Улсын иргэнд газар өмчлүүлэх тухай хуулийн 4 дүгээр зүйлийн 4.1.1, 5 дугаар зүйлийн 5.1.4, 7 дугаар зүйлийн 7.1, 21 дүгээр зүйлийн 21.1, 31 дүгээр зүйлийн 31.1.1, Монгол Улсын иргэнд газар өмчлүүлэх тухай хуулийг дагаж мөрдөх журмын тухай хуулийн 4 дүгээр зүйл, Захиргааны ерөнхий хуулийн 40 дүгээр зүйлийн 40.2, 43 дугаар зүйлийн 43.1 дэх хэсгийг тус тус үндэслэн ЗАХИРАМЖЛАХ нь:

1. Өмчийн газраа бусад гэр бүлийн иргэний өмчлөлд шилжүүлэх өргөдөл гаргасан нэр бүхий 21 иргэний газар өмчлөх эрхийг дуусгавар болгож, 7 иргэнд тухайн газрыг өмчлүүлж, 18 иргэний нийт 15439м² газарт кадастрын мэдээллийн санд байгаа талбай хэмжээ, байршлаар нь өөрчлөлт оруулж хавсралт ёсоор баталсугай.

2. Хувийн хэргийн бүрдүүлэлтийг ханган, өмчилсөн газрыг улсын бүртгэлд бүртгэж мэдээллийн санд өөрчлөлтийг тусган захиргааны актыг оролцогчдод мэдэгдэхийг Газрын харилцаа, Барилга хот байгуулалтын газар (Б.Ганзориг)-д эрхийн баталгаанд өөрчлөлт хийхийг аймгийн Улсын бүртгэлийн хэлтэс (Б.Мөнгөнзул) нарт тус тус даалгасугай.

3. Аймгийн Засаг даргын энэхүү шийдвэрийг оролцогчид эс зөвшөөрвөл мэдэгдсэнээс хойш 30 хоногийн дотор аймгийн Засаг даргад гомдол гаргах эрхтэй болохыг дурдсугай.

5. Газар өмчлөгчийн үүргийн биелэлтэд холбогдох хууль тогтоомжийн дагуу хяналт тавьж ажиллахыг Мөрөн сумын Засаг дарга (Д.Идэрмөнх)-д даалгасугай.

6. Захирамжийн хэрэгжилтэд хяналт тавьж ажиллахыг аймгийн Засаг даргын Тамгын газрын Хууль, эрх зүйн хэлтсийн дарга (М.Алтаншагай)-д үүрэг болгосугай


ДАРГА



Ш.ИДЭРБАЯСГАЛАН

Захирамж-2023

6710010077




Аймгийн Засаг даргын 2023 оны 4 дүгээр сарын 27-ний өдрийн А/19.4 дугаар захирамжийн хавсралт


ГАЗАР ӨМЧЛӨХ ЭРХИЙН БАЙРШИЛ, ТАЛБАЙН ХЭМЖЭЭНД ӨӨРЧЛӨЛТ ОРУУЛСАН ӨМЧЛүүлсэн ЖАГСААЛТ

№	Захирамжийн холбогдох хэсгийг хүчингүй	Өмчлөгчийн				Урьд нь өмчилсөн газрын хэмжээ /м2/	Цуцалсан өмчлөгчийн		Шинээр өмчлөгчийн	Өмчилсөн газрын өөрчлөлт		Нэгж талбарын дугаар	Тайлбар
		Ургийн овог	Овог нэр /регистр/	Газрын байршил /хаяг/	Овог, эцэг /эх/-ийн нэр, өөрийн нэр		Регистр	Кадастрын зурагт байгаа хэмжээ /м²/		Үнэ /мян. төг/			
0	1	2	3	4	5	6	8	9	10	11	12	13	14
1	2005.04.30 №90	67 дахь мөр	Шарнууд	Үрлээ Нямаа РЮ63053133	3.20.16	375	Б.Мягмар дулам Н.Бямбадалай Н.Амгаландалай Н.Лхагвасүрэн	РК69042802 РЭ96101935 РЮ04260912 РЭ69042802	Үрлээ Нямаа РЮ63053133	543	1629	6712002299	Гэр бүлийн гишүүнд өмчлүүлж, газрын хэмжээг кадастрын зургийн дагуу өөрчилсөн
2	2008.03.17 №64	62 дахь мөр	Эргүүтэн	Пүрэвсүрэн Зандраа РЮ58111474	4.9.14	750	Ц.Уранчимэг З.Даваажаргал	РЮ61010869 РЭ96051627	Пүрэвсүрэн Зандраа РЮ58111474	1267	3801	6712002510	Гэр бүлийн гишүүнд өмчлүүлж, газрын хэмжээг кадастрын зургийн дагуу өөрчилсөн

Handwritten signature



3	2005.04.29 №89	125 дахь мөр	Цогнууд	Чулуунбат Норовцэрэн РЮ78103015	5.18.4	400	Ч.Норовцэрэн Н.Өлзийбуян	РЮ78103015 ВЮ98111912	Базарсад Мөнхтуяа ВЮ78052703	769 2307 6712017618	Гэр бүлийн гишүүнд өмчлүүлж, газрын хэмжээг кадастрын зургийн дагуу өөрчилсөн
4	2005.04.07 №72	81 дэх мөр	Боржигон	Дашдорж Сэрээнэндула м РЭ50011075	3.7.22	480	С.Бадамцэцэг Д.Сэрээнэндулам	РЮ84061168 РЭ50011075	Н.Хандаадорж РЭ48112860	673 2019 6712012020	Гэр бүлийн гишүүнд өмчлүүлж, газрын хэмжээг кадастрын зургийн дагуу өөрчилсөн
5	2005.03.23 №58	17 дахь мөр	Хатиган	Цэрэндорж Батзаяа РУ73122518	3.15.3	798	Г.Энхцэцэг Б.Билгүүн	РТ75052868 РТ98092519	Цэрэндорж Батзаяа РУ73122518	2886 6712017637	Гэр бүлийн гишүүнд өмчлүүлж, газрын хэмжээг кадастрын зургийн дагуу өөрчилсөн
6	2004.12.20 №207	32 дахь мөр	Уран	Дэнсмаа Эрдэнэбаяр РН68121173	4.17.17 б	724	Л.Цэнгэнбаяр Ц.Дунгармаа Э.Долгормаа Э.Пүрэвдорж Э.Лхагвадорж	РВ72101509 РВ93022501 РВ98071904 РК00250330 РК00250318	Дэнсмаа Эрдэнэбаяр РН68121173	2796 6712002624	Гэр бүлийн гишүүнд өмчлүүлж, газрын хэмжээг кадастрын зургийн дагуу өөрчилсөн
7	2004.11.01 №188	11 дэх мөр	Олгонууд	Баасанжав Цагаанхүү РЮ58010616	5.13.5	625	Ч.Должинсүрэн Ц.Солнго Ц.Цацрал Ц.Золбоо	РЮ59022706 РЭ87010620 РЮ89111808 РЭ91110817	Баасанжав Цагаанхүү РЮ58010616	2730 6712002923	Гэр бүлийн гишүүнд өмчлүүлж, газрын хэмжээг кадастрын зургийн дагуу өөрчилсөн



8	2009.04.10 №100	21 ын 8 дахь багана	Хэрдэг	Аюушжав Чулуунбаатар РЭ58091515	1.29.20	400					659	1977	6712001417	Газрын хэмжээг кадастрын зургийн хэмжээний дагуу өөрчилсөн
9	2004.06.22 №123	21ийн 8 дахь багана	Боржигон	Долгор Доржгочоо РЭ34050118	1.28.1	650					861	2583	6712001396	Газрын хэмжээг кадастрын зургийн хэмжээний дагуу өөрчилсөн
10	2010.10.22 А/384	16ын 8 дахь багана	Боржигон	Дэндэв Бямбацогт ЦГ64011412	1.6.8	944					1690	5070	6712001066	Газрын хэмжээг кадастрын зургийн хэмжээний дагуу өөрчилсөн
11	2014.01.21 А/31	19ийн 8 дахь багана	Боржигон хөхөө	Жигжидсүрэн Батцэцэг РЭ54103008	5.28.8	689					689	2067	6712003015	Газрын хэмжээг кадастрын зургийн хэмжээний дагуу өөрчилсөн
12	2005.40.30 №90	153ын 8 дахь багана	Боржигон	Дүгэрсүрэн Мягмарсүрэн РЭ55052518	1.29.27	828					1005	3015	6712001412	Газрын хэмжээг кадастрын зургийн хэмжээний дагуу өөрчилсөн
13	2005.40.30 №90	37ын 8 дахь багана	Баатаруу д	Цэнд-Аюуш Эрдэнэбаатар РХ67030312	6.8.8	668					840	2520	6712003225	Газрын хэмжээг кадастрын зургийн хэмжээний дагуу өөрчилсөн

14	2007.12.1 8 А/277	153ын 8 дахь багана	Боржигон	Ажгаа Батхуяг RX65010910	11.3.5	600					767	2301	6712017698	Газрын хэмжээг кадастрын зургийн хэмжээний дагуу өөрчилсөн
15	2008.04.0 8 №84	19 ийн 8 дахь багана	Бөхчүүд	Цэнджав Цийрэгзэн РД38100502	4.2.2г	304					583	1749	6712017370	Газрын хэмжээг кадастрын зургийн хэмжээний дагуу өөрчилсөн
16	2009.04.1 0 №100	1 ийн 8 дахь багана	Хавчин	Содном Пүрэв РГ55070814	3.4.9	455					627	1881	6712002050	Газрын хэмжээг кадастрын зургийн хэмжээний дагуу өөрчилсөн
17	2008.03.1 7 №64	71 ийн 8 дахь багана	Тогоруула н	Пүрэв Өлзийтөгс РБ80111204	1.16а.5	480					621	1863	6712001164	Газрын хэмжээг кадастрын зургийн хэмжээний дагуу өөрчилсөн
18	2005.04.3 0 №91	84 ийн 8 дахь багана	Байчууд	Өлзийбат Баттулга РЮ84080112	6.4.16б	700					1041	3123	6712003182	Газрын хэмжээг кадастрын зургийн хэмжээний дагуу өөрчилсөн
											15439			

Handwritten signature